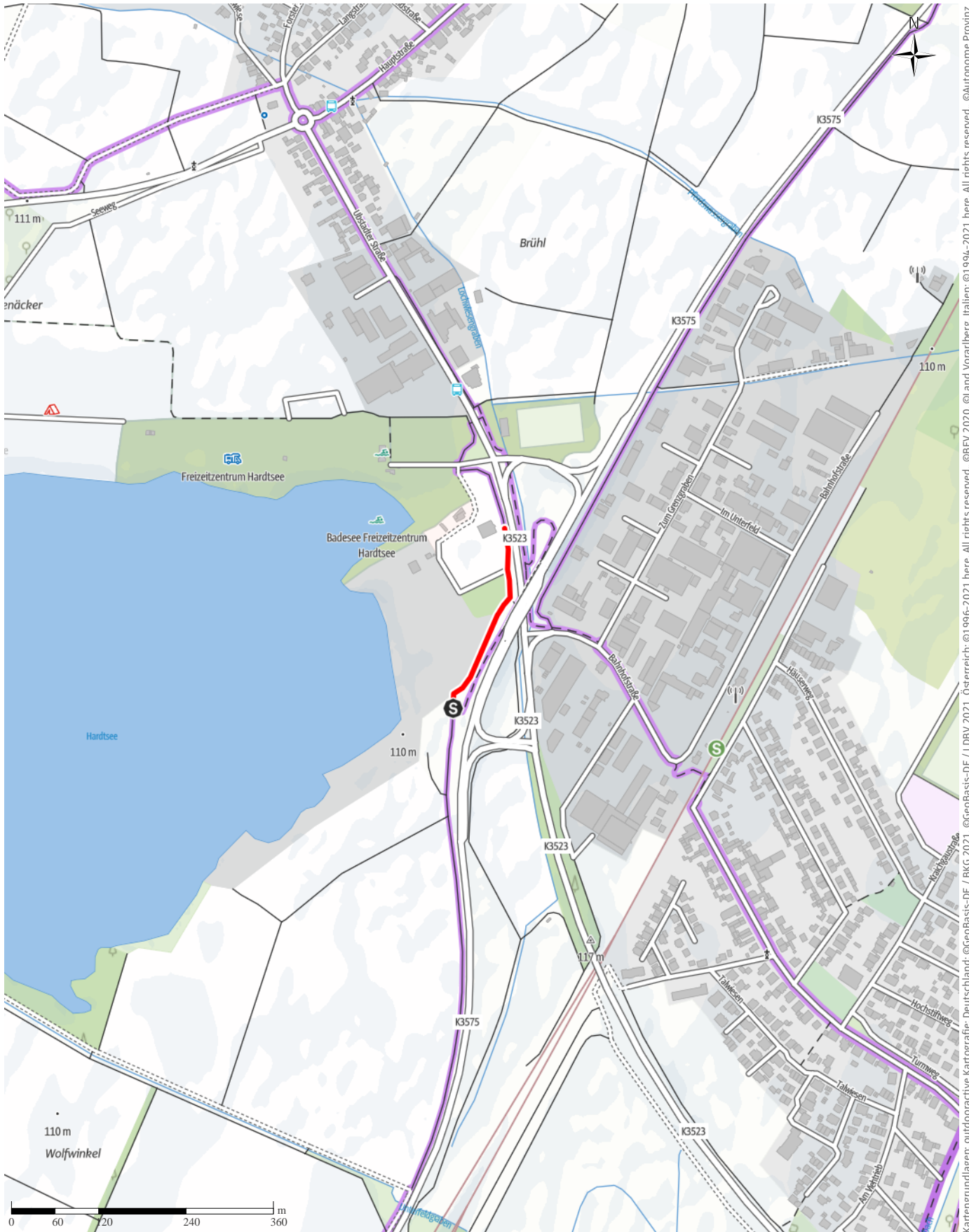


# Tourenplanung am 2021-05-04

← 0,3 km | ⌚ 0:00 h | ⚡ 4 m | ⚡ 4 m | Schwierigkeit -

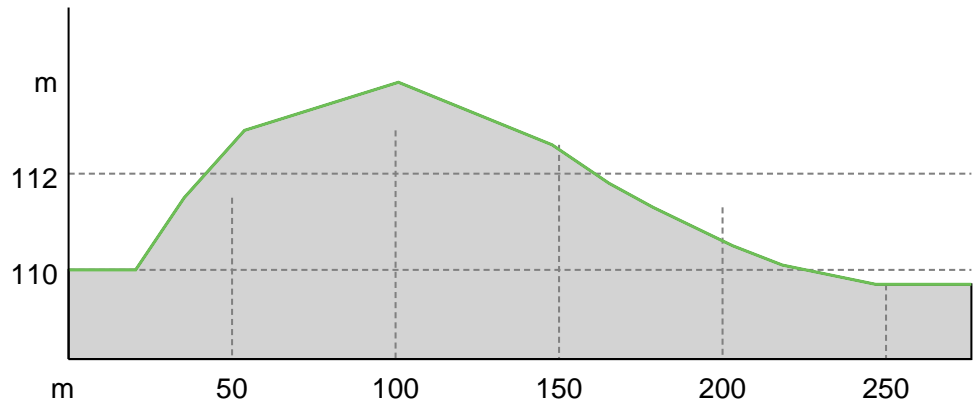


Kartengrundlagen: outdooractive Kartografie; Deutschland: ©GeoBasis-DE / LDBV 2021, ©GeoBasis-DE / BGK 2021, ©BBEV 2020, Österreich: ©1996-2021 here, All rights reserved. ©BBEV 2020, ©Land Vorarlberg, Italien: ©1994-2021 here, All rights reserved. ©Autonome Provinz Bozen – Südtirol – Abteilung Natur, Landschaft und Raumentwicklung, ©Cartago S.R.L. Kartengrundlagen: outdooractive Kartografie; ©OpenStreetMap (www.openstreetmap.org)

### Wegart

Weg 0,3 km

### Höhenprofil



### Tourdaten

#### Radtour

Strecke ↔ 0,3 km

Dauer ⌚ 0:00 h

Aufstieg ▲ 4 m

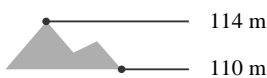
Abstieg ▼ 4 m

Schwierigkeit -

Kondition ●●●●●●

Technik ●●●●●●

Höhenlage



### Beste Jahreszeit

JAN | FEB | MÄR  
 APR | MAI | JUN  
 JUL | AUG | SEP  
 OKT | NOV | DEZ

### Bewertungen

#### Autoren

Erlebnis ●●●●●●

Landschaft ●●●●●●

#### Community

### Weitere Tourdaten



Unknown User

Aktualisierung: 04.05.2021

### Tour zum Mitnehmen für iPhone und Android



QR-Code scannen und diese Tour offline speichern, mit Freunden teilen und mehr ...

Webseite

<http://regio.outdooractive.com/oar-karlsruhe/s/IOqTEB>