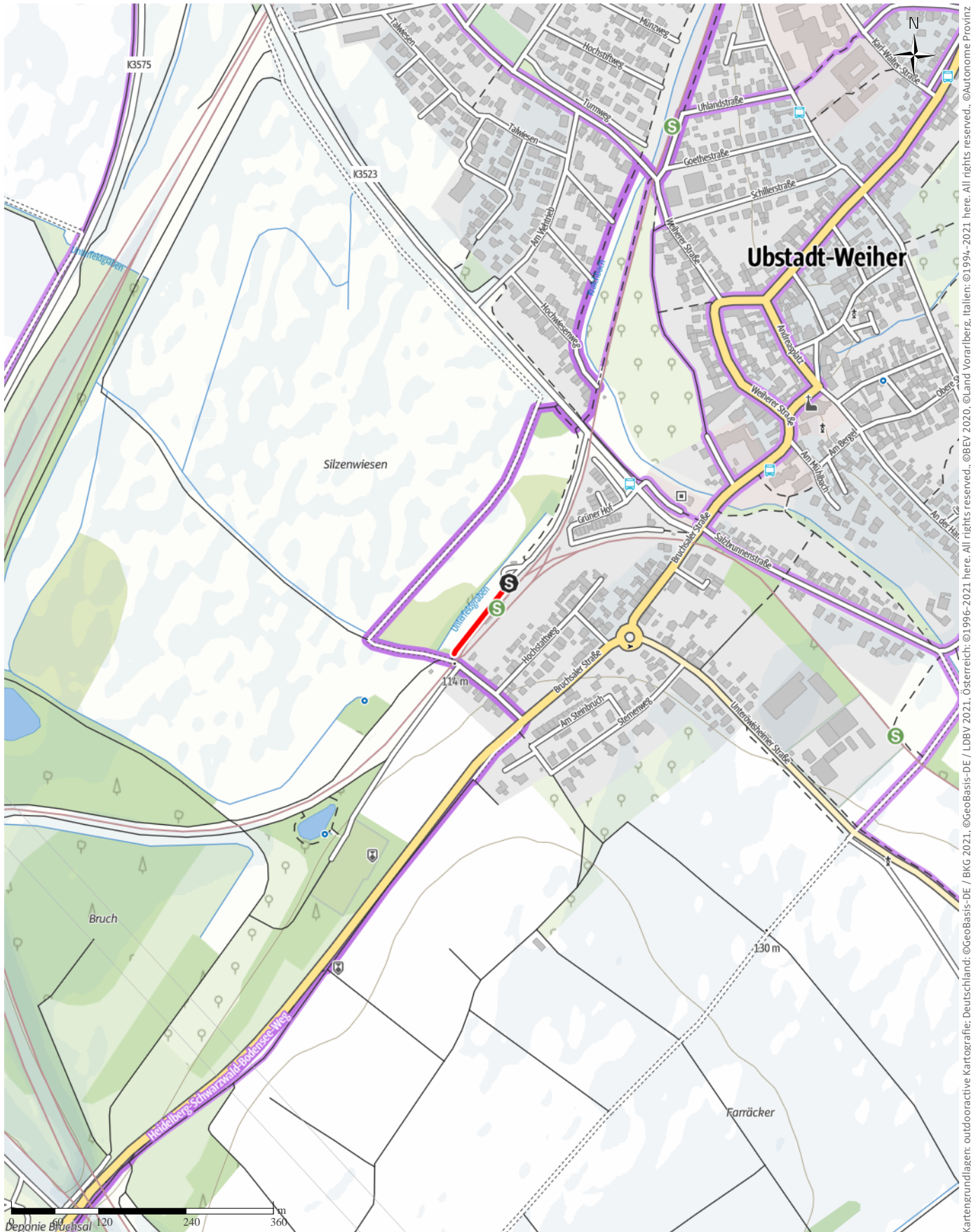


Tourenplanung am 2021-05-04

← 0,1 km | ⌚ 0:00 h | ↙ 1 m | ↘ 0 m | Schwierigkeit -

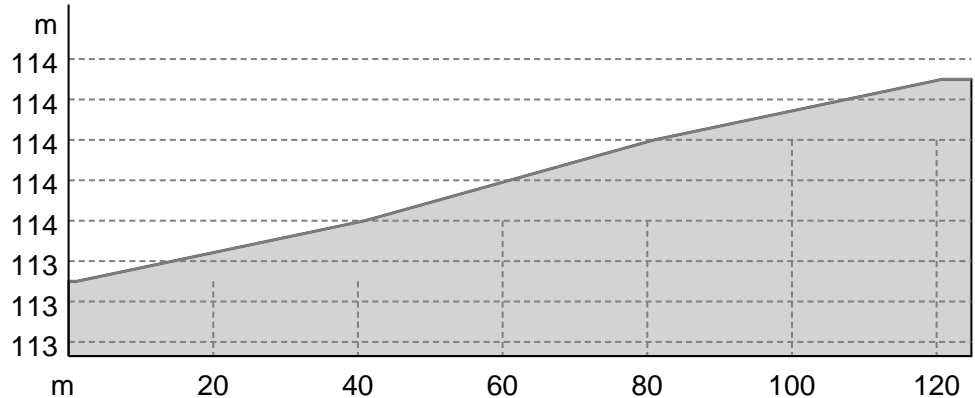


Kartengrundlagen: outdooractive Kartografie; Deutschland: ©GeoBasis-DE / BKG 2021, ©GeoBasis-DE / LDBV 2021, Österreich: ©1996-2021 here. All rights reserved. ©BBEV 2020, ©Land Vorarlberg, Italien: ©1994-2021 here. All rights reserved. ©Autonome Provinz Bozen – Südtirol – Abteilung Natur, Landschaft und Raumentwicklung, ©Cartago S.R.L. Kartengrundlagen: outdooractive Kartografie; ©OpenStreetMap (www.openstreetmap.org)

Wegart

Asphalt 0,1 km

Höhenprofil



Tourdaten

Radtour

Strecke 0,1 km

Dauer 0:00 h

Aufstieg 1 m

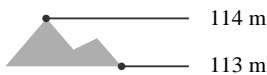
Abstieg 0 m

Schwierigkeit -

Kondition

Technik

Höhenlage



Beste Jahreszeit

JAN | FEB | MÄR
APR | MAI | JUN
JUL | AUG | SEP
OKT | NOV | DEZ

Bewertungen

Autoren

Erlebnis

Landschaft

Community

Weitere Tourdaten



Unknown User

Aktualisierung: 04.05.2021

Tour zum Mitnehmen für iPhone und Android



QR-Code scannen und diese Tour offline speichern, mit Freunden teilen und mehr ...

Webseite

<http://regio.outdooractive.com/oar-karlsruhe/s/IOqTEB>